

Aus: Zeitsch

53° 30'







# MAPA DO TRAJETO DA SEGUNDA EXPEDIÇÃO

de 28 de julho a 31 de agosto  
do ano de 1887  
do  
Dr. P. VOITKOWSKI

Escala 1:50000

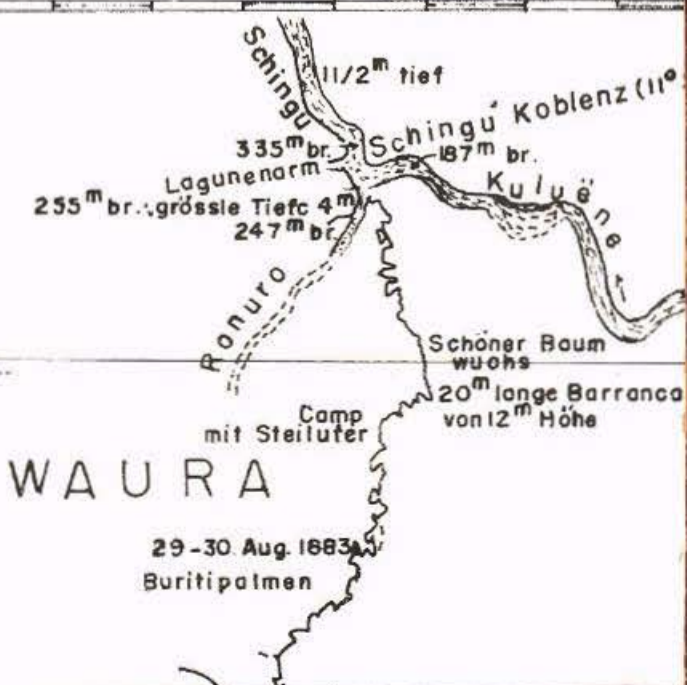
10 8 6 4 2 0 10

quilômetro (111360)

-  Ida
-  Volta
-  Estrada
-  Rio não navegável
-  Sítio, fazenda
-  Aldeia, povoação

As cifras colocadas entre parênteses indicam a distância da matriz de Cuyabá que se encontra 219 m

54°



Mapa 1

Mapa do Rio Xingu, com localização das aldeias indígenas, feito por Otto Clauss durante a expedição de Karl von den Steinen em 1884

Mapa 2

Percorso da segunda expedição de Karl von den Steinen em 1887

*Karl von den Steinen: Um Século de Antropologia no Xingu* é uma homenagem ao cientista alemão Karl von den Steinen. Com seus estudos, esse antropólogo do século XIX deu uma grande contribuição ao conhecimento das tribos indígenas do Brasil, transformando o Alto Xingu em um campo de pesquisa de primeira ordem. Reunindo ensaios de dezoito autores, este livro apresenta os frutos dos trabalhos que vêm se desenvolvendo na região. Uma obra que, por mostrar uma imagem mais viva e real das sociedades indígenas, transcende os limites do interesse etnológico, despertando a atenção de todos que desejam tomar contato com a enorme complexidade da cultura xinguana.

**Karl von den Steinen:  
Um Século de  
Antropologia no Xingu**

**Vera  
Penteado  
Coelho  
(org.)**

**edusp**

**FAPESP**

Biblioteca Digital Curt Nimuendajú - Coleção Nicolai  
[www.etnolingustica.org](http://www.etnolingustica.org)

ISBN 85-314-0111-9



9 788531 401114